























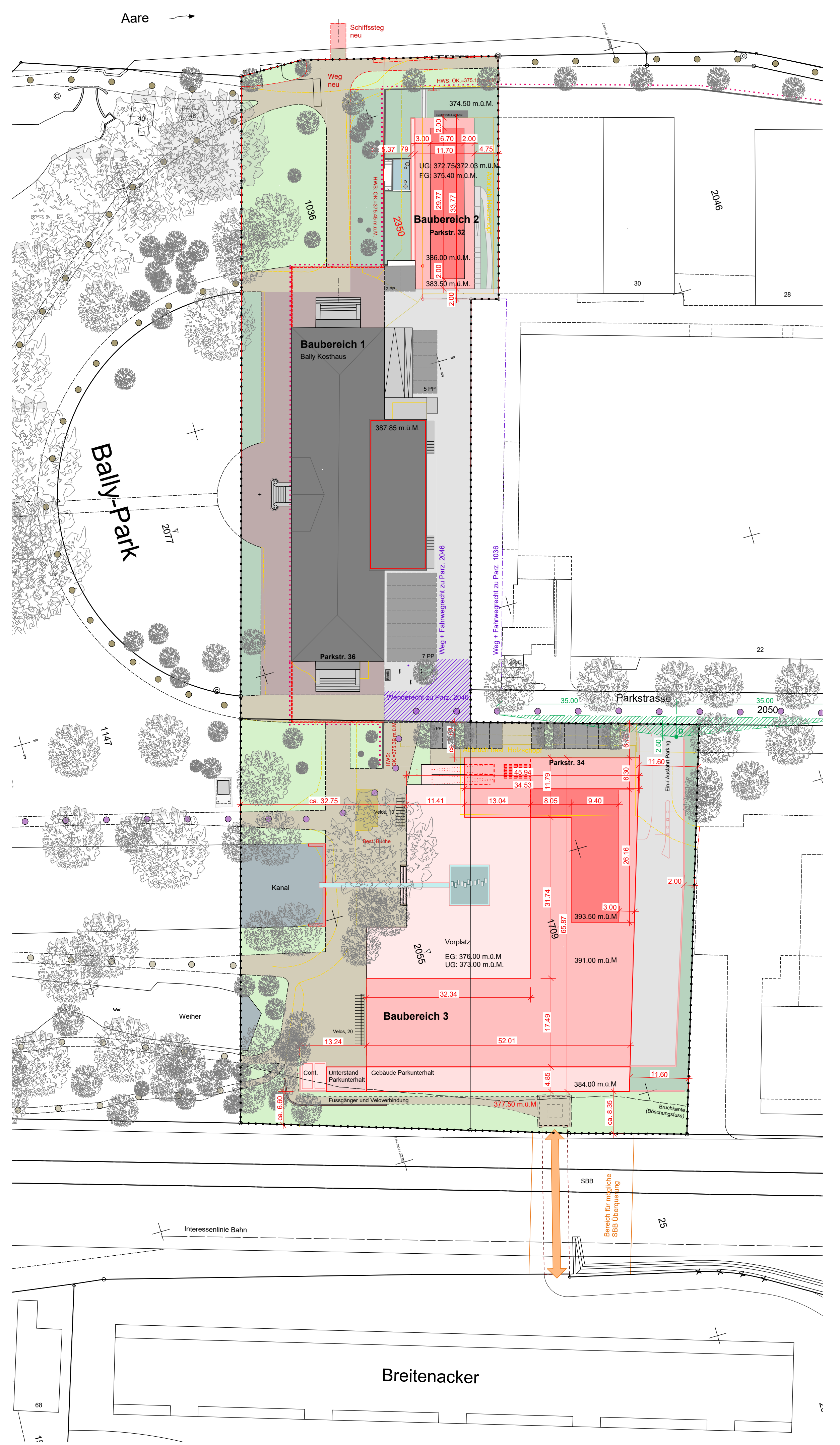
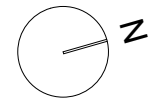
Legende

Genehmigungsinhalt

-  Perimeter
-  Bestand
-  Aufbau Kosthaus; bestehend
-  BB 3 max. Höhenkoten; 5-geschossig
-  BB 2 max. Höhenkoten; 2-geschossig
-  Grünfläche Park öffentliche Nutzung
-  Grünfläche Private Nutzung
-  Verkehrsflächen
-  Parkplätze
-  Fusswege
-  Fussweg Private Nutzung

Orientierungsinhalt

-  Abbruch
-  Objekte Neu
-  Hochwasserschutzwand, HQ100 fest
-  Hochwasserschutzwand mobil mit Dämmbalken
-  Kanal / Weiher
-  Wasserflächen
-  Fusswege ausserhalb Perimeter
-  Veloweg
-  mögliche SBB-Überquerung
-  Servitut: Wenderecht zu Parz. 2046
-  Sichtzonen Einfahrt Parkstrasse



Mitwirkungsexemplar

Vom Gemeinderat verabschiedet am 1. September 2020

Gemeinde Schönenwerd

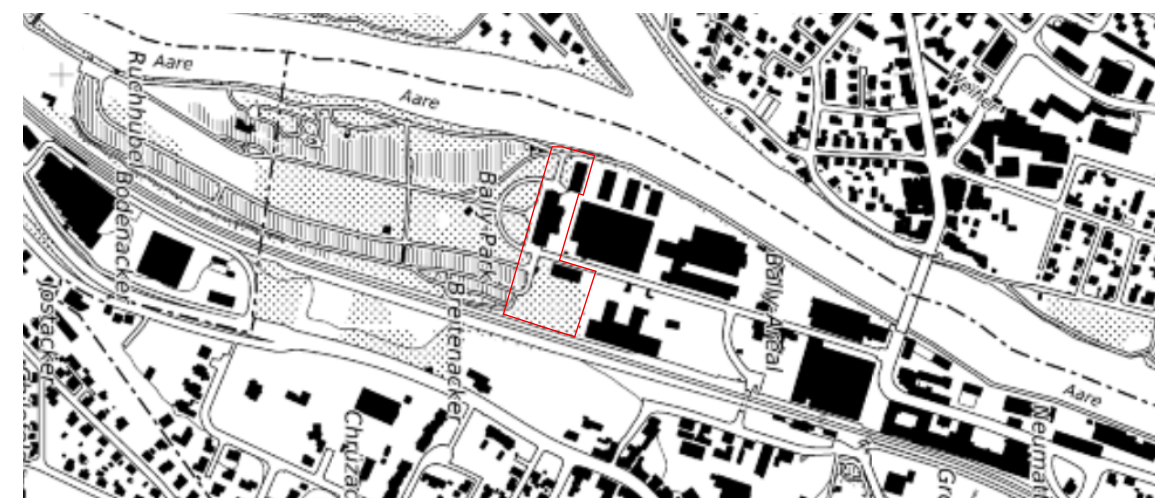
Kanton Solothurn

Gestaltungsplan Kosthaus

Spezialzone Kosthaus KH

Parz. GB Nr. 1036 / 2350 / 1709 / 2055

Situationplan 1:500



Öffentliche Auflage: vom bis

Beschlossen vom Gemeinderat am

Der Gemeinderatpräsident: Die Gemeindeschreiberin:

Genehmigt von Regierungsrat am

Mit RRB Nr.

Der Staatsschreiber:

Publiziert im Amtsblatt Nr. am

Planung: STPC-Hediger und Partner AG, Architekturbüro, Rapperswil
Enz & Partner GmbH, Ingenieurbüro für Verkehrsplanung, Zürich
raderschallpartner ag, landschaftsarchitekten bsia sia, Meilen

Juristische Mitwirkung: Dr. Andreas Baumann, Aarau